

Kladské toulky

Lukáš Šída

©Text: Lukáš Šida, 2012

©Foto: Lukáš Šida, 2012

Korekce textu: Mgr. Veronika Teuberová

1. vydání (2012)

ISBN: 978-80-260-2617-4

Tímto bych chtěl poděkovat:

- rodičům za podporu
- slečnám Míše B., Nicole A. a Kátě V.,
za doprovod na trasách při toulání Kladským pomezím
- Verče T. za korekci této verze
- těm, kteří mi pomohli s překladem a korekcí první verze
- přátelům, kteří věřili, že tento průvodce vznikne
- i ostatním, kteří nevěřili, že někdy vznikne :)

Vážení čtenáři...

Průvodce, kterého držíte nyní v ruce, je jeden z nejpodrobnějších věnující se oblasti zvané „Kladské pomezí“.

Na následujících stranách Vám umožním nahlédnout do tajů a krás tohoto území. Dozvíte se něco málo z historie jednotlivých obcí, ale i z informací týkajících se současnosti – tedy pro Vás důležitých.

Navštívíme místní památky a místa, která byste neměli vynechat při návštěvě tohoto regionu.

Jste-li zde na delší dobu, dozvíte se o místech, kde trávit volný čas.

To vše a mnohem více na následujících stranách...
Věřím, že si z Kladského pomezí odvezete mnoho hezkých a příjemných vzpomínek, a že se do těchto míst opět rádi vrátíte...

*„To pravé kouzlo každého místa poznáte až tehdy,
když poznáte jeho historii.“*

OBSAH

...aneb co uvnitř najdete a nenajdete

OBSAH	5
JAK SE ORIENTOVAT V PRŮVODCI	6 – 7
PRŮVODCE PO OBCÍCH OD A -> Ž	8 – 272
MAPA VZDÁLENOSTÍ V KLADSKÉM POMEZÍ	273
MAPA TRATÍ VLAKŮ	274
MAPA HRANIČNÍCH PŘECHODŮ	275
PŘEHLED FESTIVALŮ	276
LYŽAŘSKÉ AREÁLY	277 – 278
KOUPALIŠTĚ	279 – 281
KEMPY, AUTOKEMPY, CHATY	282 – 285
VOLNÝ ČAS V KLADSKÉM POMEZÍ	286 – 294
MAPA BOWLINGŮ	295 – 296
VOLNÝ ČAS ZA HRANICEMI KLADSKÉHO POMEZÍ	297 – 300
VOLNÝ ČAS NA POLSKÉ STRANĚ KLADSKÉHO POMEZÍ	301 – 325
ROZDĚLENÍ NA OBLASTI	326
REJSTŘÍK VŠECH OBCÍ PODLE ABECEDY	327 – 329
ZKRATKY, ZDROJE INFORMACÍ	330
INTERNETOVÉ STRÁNKY	331
PREZENTACE FIRMY SERVIS ČERNÝ	332-334
PROSTOR PRO POZNÁMKY	335-336

JAK SE ORIENTOVAT V PRŮVODCI

Název obce

části obce

Nejsilněji vyznačen je **NÁZEV OBCE**, o které se bude dále hovořit. Pokud pod správou obce jsou i jiné okolní obce, jsou vypsány pod názvem obce jako **ČÁSTI OBCE**. Může následovat krátký popis obce, na který navazuje tabulka s informacemi:

WEB:	www.radvanice.cz
Počet obyvatel	1032
GPS	50° 34' 3.410" N, 16° 3' 42.806" E

web - pokud má obec své webové stránky, naleznete zde odkaz na jejich prezentaci. **Počet obyvatel** - je nejčastěji udáván k datu 1.1. 2012. **GPS** – potřebujete-li se dostat do dané obce stačí zadat tyto údaje (nejčastěji střed obce, náměstí).



- u názvu obce je barevně rozlišeno do jaké oblasti je možné ji zařadit. Rozdělení naleznete na straně 326.

V tabulce **FAKTA** najdete vše důležité, co se v obci událo. Záměrně zde nejsou uvedeny změny vlastníků, neboť by nebylo těžké sklouznout k „nudnému“ výčtu jmen.

FAKTA:
Podle pověsti vznikla obec již kolem roku 1023.
První písemná zmínka pochází z roku 1607.

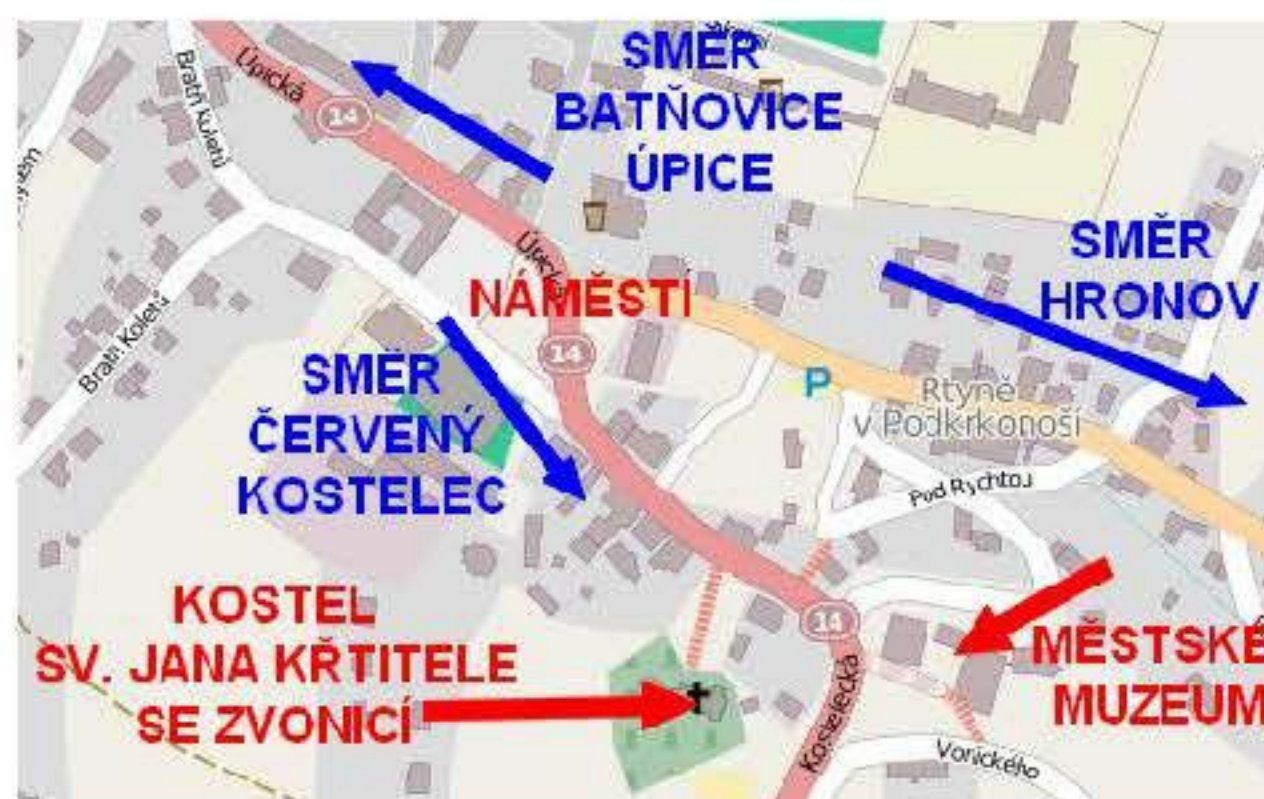
Praktické informace:

Pod částí **praktické informace**, naleznete to, co se Vám aktuálně může hodit. Adresa, kde naleznete možnost ošetření, policie, pošta, ale také KDE zaparkovat atd., pokud míříte do dané obce. Máte li u sebe GPS, stačí zadat pozici a ta Vás navede přímo před hledaný objekt.

Poté následuje popis všech zajímavých objektů v daném místě – jeho stručná historie (často doplněn i příslušnou fotografií.) Opět nechybí adresa (pokud se uvádí) a hlavně GPS souřadnice, která Vás dovede až k hledanému místu. Má-li objekt svou otevírací dobu, je uvedena v příslušné tabulce:

OTEVÍRACÍ DOBA:	
květen – říjen	Út – Ne; 9 – 12, 13 – 16
Tel.: 491 614 218, 602 123 990	
*(rok 2012)	

+ případný telefonní kontakt pro více informací či upřesnění. Jedná-li se o větší město, ve kterém se nachází více zajímavých míst, je na závěr umístěna mapka obce pro snazší orientaci, v jakých místech se tyto objekty nachází.



Pokud je objekt hůře přístupný, je pod mapkou i upřesňující informace kudy k místu.

Věřím, že po prohlédnutí několika měst se snadno zorientujete.

**NYNÍ SE JIŽ POJĎTE TOULAT
KLADSKÝM POMEZÍM...**

■ Adršpach ■

Horní Adršpach – Dolní Adršpach

Obec je rozdělena na dvě části. Na jejím území se nachází turisty oblíbené skalní město. Nedaleko je zřícenina hradu Adršpach.

První název obce byl Ebersbach. Bud' podle osobního jména Eber (a tedy Eberův potok a podél něj založená ves), nebo již přeneseno ze zahraničí a dále potom upravováno záměnou písmen. Další variantou je Ebersbach = „Kančí potok“ díky velkému výskytu kanců.

WEB:	www.skalyadrspach.cz
Počet obyvatel	494
GPS	50 ° 37 ' 22.007 " N , 16 ° 6 ' 2.351 " E

FAKTA:

První písemná zmínka z roku 1348.

Německý básník Johann Wolfgang Goethe navštívil roku 1790 Adršpašsko-teplické skály.

Roku 1933 vyhlášena Národní přírodní rezervace Adršpašsko-teplické skály.

Praktické informace:

Pošta	Adresa	Horní Adršpach 112
	GPS	17 ° 25 ' 17.526 " N, 36 ° 16 ' 0.78 " E
Vlakové nádraží / zastávka:	Adresa	Horní Adršpach
	GPS	50 ° 37 ' 23.783 " N, 16 ° 5' 0.656 " E
	Adresa	Dolní Adršpach
	GPS	50 ° 36 ' 55.554 " N, 16 ° 7' 27.223 " E
Informační centrum	Adresa	Dolní Adršpach 26
	GPS	50° 36 ' 57.638 " N, 16° 7 ' 21.013 " E
Parkoviště	Adresa	Dolní Adršpach
	GPS	50° 37' 2.834 " N, 16° 7' 22.74 " E



**(Obr. 1) Adršpašské skály - "Starosta a starostová"
(skalní město)**

1) Adršpašské skalní město s nejvyšším vrcholem „Starozámecký vrch“ je jedním z nejnavštěvovanějších oblastí broumovského výběžku. Adršpašsko-teplické skály spolu tvoří cca 1800ha.

Adresa	Adršpach
GPS	50 ° 36 ' 57.638 " N, 16 ° 7 ' 21.013 " E



(Obr. 2) zámek Adršpach

2) Roku 1596 postaven jako renesanční tvrz Adamem Abrahámem Bohdaneckým z Hodkova. Zámek dále několikrát přestavěn. Po opravě v roce 1970 využit jako depozitář státního ústředního ústavu. V současné době veřejnosti nepřístupný-neudržovaný.

Adresa	Adršpach
GPS	50 ° 37 ' 11.154 " N, 16 ° 6 ' 40.571 " E

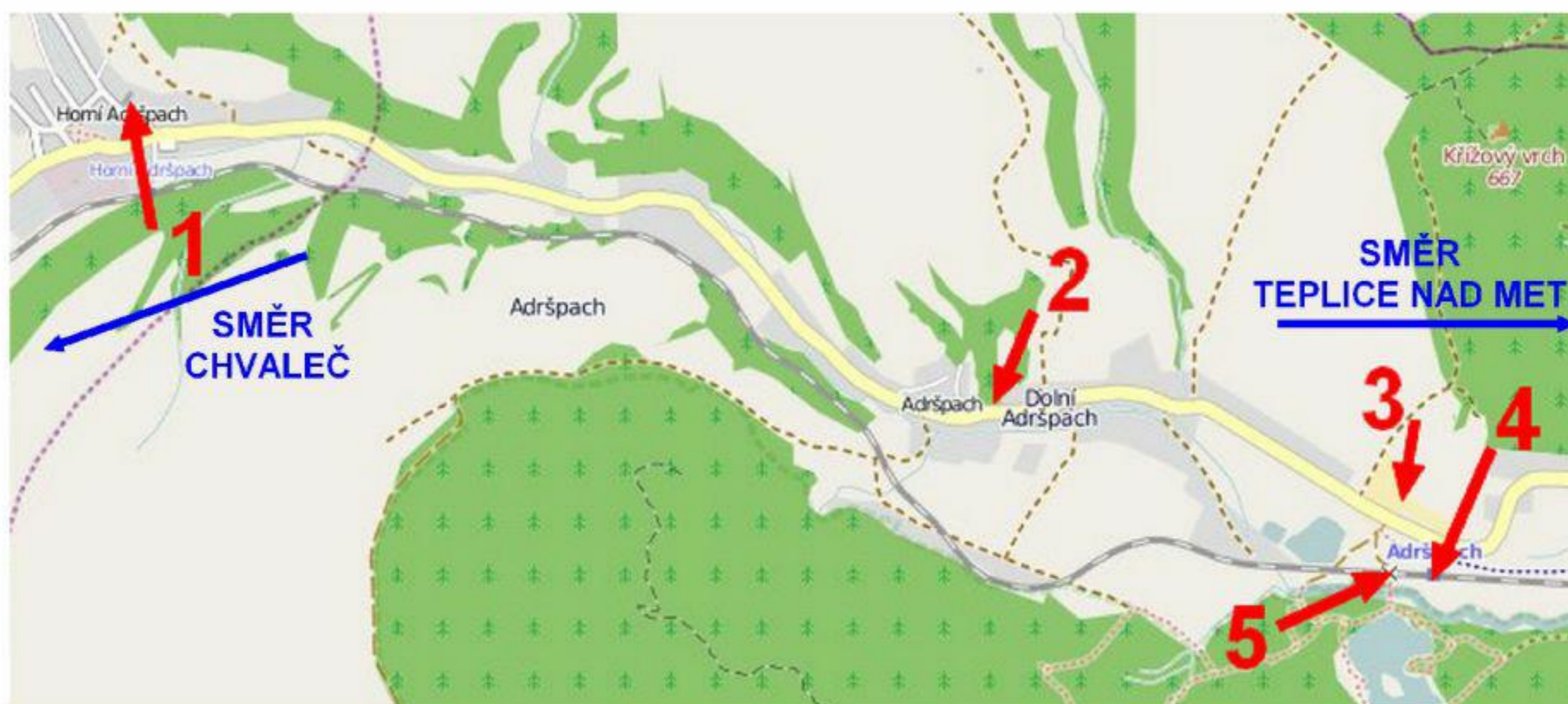
**Nezapomeňte navštívit web tohoto průvodce
www.kladsketoulky.cz**



(Obr. 3) kostel Povýšení svatého kříže

3) Kostel v klasicistním slohu postaven 1827-1831 nahradil původní dřevěný z roku 1688.

Adresa	Horní Adršpach
GPS	50 ° 37 ' 29.87 " N , 16 ° 4 ' 57.132 " E



**1) kostel Povýšení svatého kříže, 2) zámek, 3) parkoviště
4) vlaková zastávka 5) vstup do skal**

■ Batňovice ■

*Obec ležící na trase Rtyně v Podkrkonoší – Úpice.
Kdy přesně byla obec založena, není známo.
Za svou historii několikrát sužována nájezdy cizích vojsk.*

Dle nepodložených informací nese obec název podle knížete Batiny. Jeho čeleď Batinovici neboli Batňovici.

WEB:	www.batnovice.cz
Počet obyvatel	741
GPS	50 ° 31 ' 6.126 " N , 16 ° 2 ' 22.755 " E

FAKTA:
První písemná zmínka z roku 1408.
V 15. století součástí vízburského panství.
Dnes nejvýznamnější památkou v obci kostel.

Praktické informace:

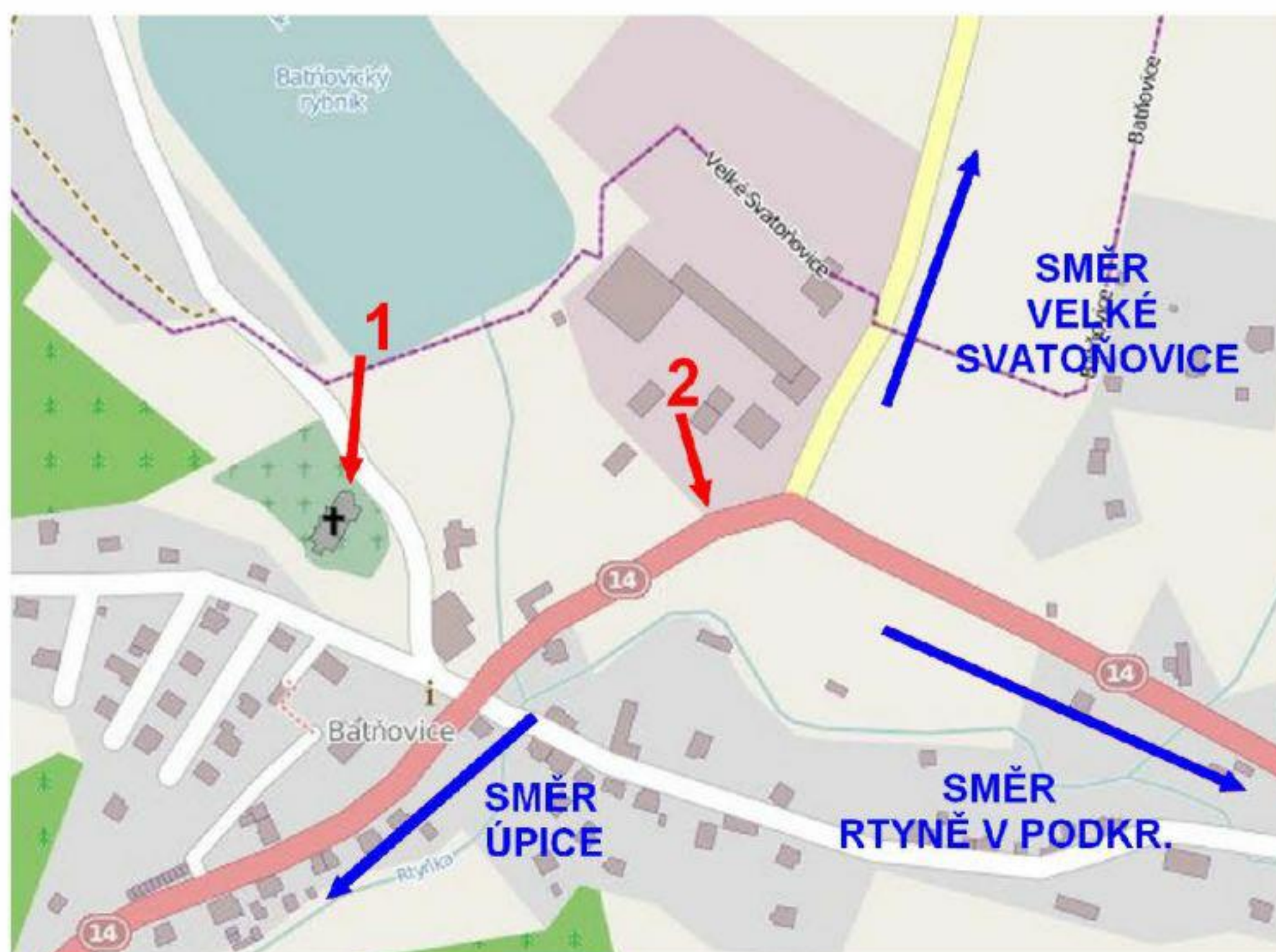
Pošta	Adresa	Batňovice 145
	GPS	50 ° 30' 58.423 " N, 16 ° 2' 44.218 " E
Parkoviště	Adresa	
	GPS	50 ° 31 ' 6.401 " N, 16 ° 2' 17.378 " E



(Obr. 4) kostel sv. Bartoloměje

4) Původní dřevěný kostel z roku 1367 byl nahrazen roku 1681 kostelem novým. Díky přestavbám v letech 1783-1822 a opravě v roce 1866 má kostel nynější podobu.

Adresa	
GPS	50 ° 31 ' 6.739 " N, 16 ° 2 ' 10.352 " E



1) kostel sv. Bartoloměje, 2) parkoviště

■ Bezděkov nad Metují ■

*Leží na jedné ze dvou příjezdových tras
Hronov - Police nad Metují.*

*Obec nese název dle osoby jménem Bezděk, jenž byl
lokátorem, neboli osobou, jež byla pověřena zakládáním
vesnic a obcí*

WEB:	www.bezdekov.org
Počet obyvatel	496
GPS	50 ° 30 ' 33.079 " N , 16 ° 13' 39.993 " E

FAKTA:
První písemná zmínka z roku 1358.
První škola otevřena 1784.
Roku 1848 se Bezděkov stal samostatnou obcí.
Roku 1920 zavedena elektřina.

Praktické informace:

Pošta

Adresa

Bezděkov nad Metují č.p. 164

GPS

50° 30' 58.423 " N, 16° 2' 44.218 " E



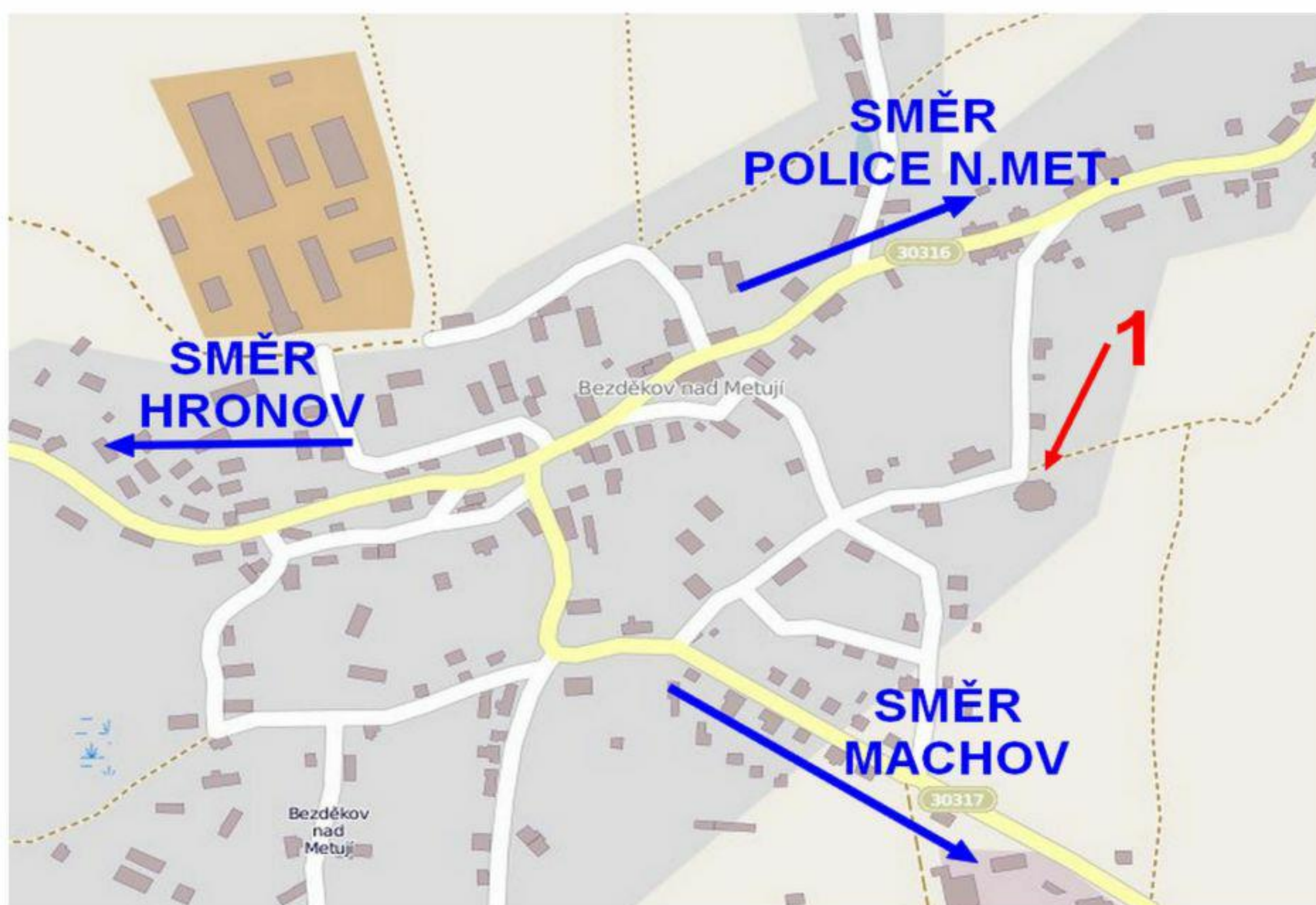
(Obr. 5, 5b) kostel sv. Prokopa

*** 14 ***

5, 56) Barokní kostel, postaven v letech 1724-1727.
Vybavení kostela pochází z období baroka a empíru. V
roce 1942 byly zvony kostela demontovány a použity pro
vojenské účely.

Jeden ze zvonů pravidelně zvoní od 1.1.2000.

Adresa	
GPS	50 ° 30 ' 31.954 " N , 16 ° 13' 57.594 " E



1) kostel sv. Prokopa

Tato publikace byla vydána ve spolupráci s firmou



SERVIS ČERNÝ, s.r.o.

elektro, kuchyňské linky a
zahradní technika za levné ceny

strana 332

■ Bohdašín ■ (okr. Rychnov nad K.)

Vanovka

Obec na trase Dobruška – Nový Hrádek, jejíž součástí je vesnice s názvem Vanovka.

„Boh-dá-šín“ - tak zněl pozdrav a přání úspěchů při dolování rudy. Odtud nejspíše název obce Bohdašín.

WEB:	www.bohdasin.cz
Počet obyvatel	221
GPS	50 ° 20 ' 18.424 " N , 16 ° 13' 42.897" E

FAKTA:

První písemná zmínka z roku 1534.

1826 vystavěna zvonice.

Pro vojenské účely první zvon ze zvonice odvezen roku 1917 druhý 1942.

Adresa	obec Vanovka
GPS	50° 19' 47.920 " N , 16° 12 ' 4.083" E

■ Bohuslavice ■ (okr. Trutnov)

Dříve samostatná obec, v současné době součást města Trutnov.

Původně celý název Bohuslavice nad Úpou byl po připojení k Trutnovu zkrácen na Bohuslavice.

WEB:	-
Počet obyvatel	127
GPS	50 ° 32 ' 50.020 " N , 15 ° 58' 50.405 " E

■ Bohuslavice ■

Obec na trase Nové Město nad Metují – Dobruška.

WEB:	www.bohuslavice.com
Počet obyvatel	981
GPS	50 ° 18 ' 45.483 " N , 16 ° 5 ' 17.603 " E

FAKTA:

První písemná zmínka z roku 1361.

Roku 1816 se zde narodil Josef Drahorád
- hudební skladatel.

Praktické informace:

Pošta	Adresa	Bohuslavice nad Metují č.p. 175
	GPS	50° 18' 44.768 " N, 16° 5' 14.452 " E
Vlakové nádraží / zastávka	Adresa	Bohuslavice – zastávka
	GPS	50° 18' 43.499 " N, 16° 4' 46.462 " E
	Adresa	Bohuslavice
	GPS	50° 19' 41.760 " N, 16° 5' 44.734 " E



(Obr. 6) evangelický kostel

6) *Postaven v letech 1898-1899 v gotickém slohu.*

Adresa	
GPS	50 ° 18 ' 49.385 " N , 16 ° 5 ' 28.702 " E



(Obr. 7) kostel sv. Mikuláše se zvonící

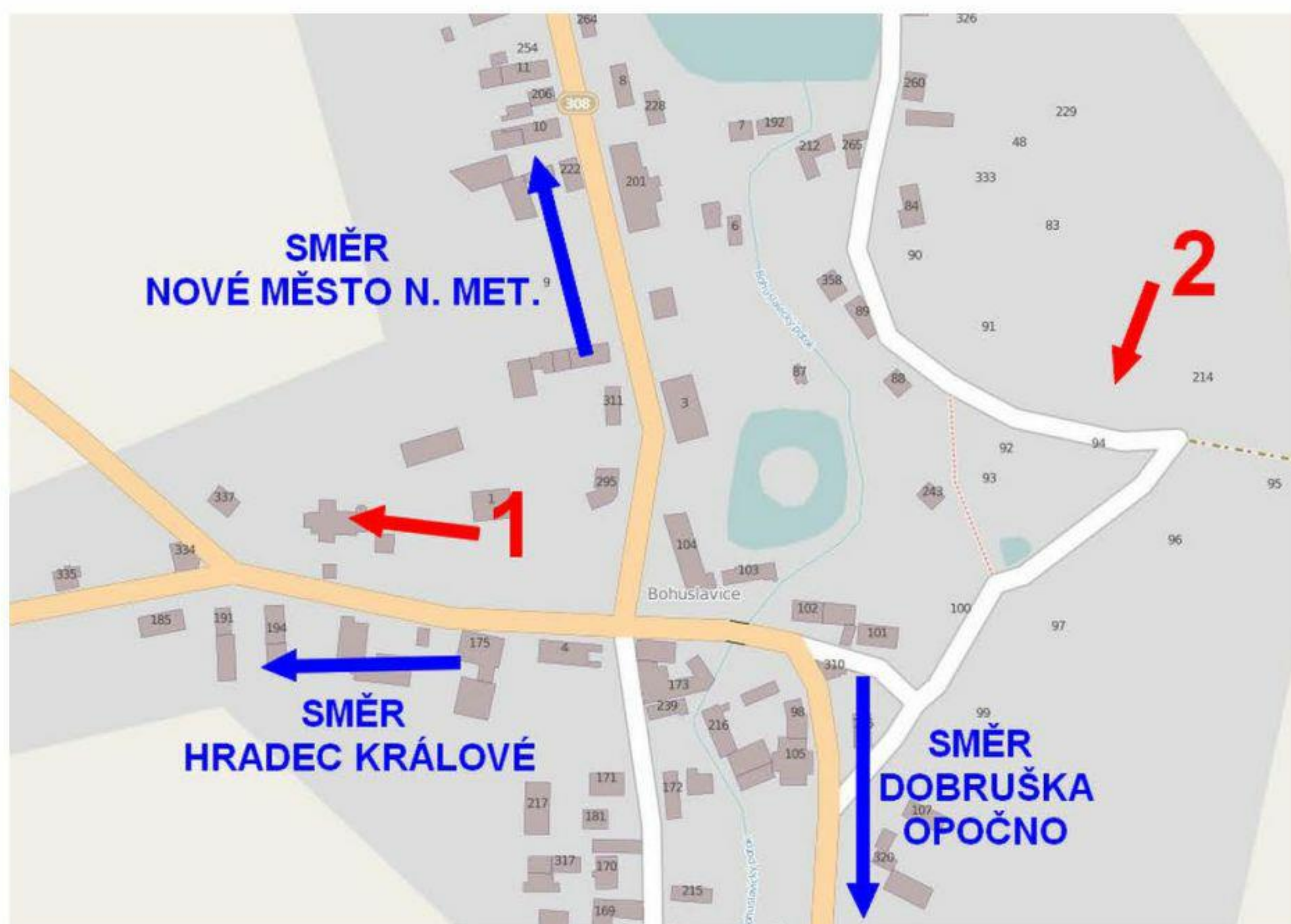
7) *kostel sv. Mikuláše se zvonící*

Kostel sv. Mikuláše pochází z let kolem roku 1200. Později přestavěn do gotického stylu. Dále přestavěn v letech 1687 a 1840.

V roce 1777 zde byla vystavěna kostnice. Zvonice postavena v roce 1605 v těsné blízkosti kostela sv. Mikuláše.

Zvonice měla původně tři zvony.

Adresa	
GPS	50 ° 18 ' 46.565 " N , 16 ° 5 ' 10.928 " E



1) kostel sv. Mikuláše se zvonící, 2) evangelický kostel

■ Borová ■

Obec v podhůří Orlických hor, jejíž zvláštností jsou tzv. „krčkové stavby“

(dřevěné špalíčky, nebo polínka) skládané těsně k sobě na pilinovápenou maltu.

Dřívější název obce Borowey.

Název obce vznikl nejspíše jako ves nějakého Bora.

WEB:	www.borovaunachoda.cz
Počet obyvatel	208
GPS	50 ° 23 ' 10.849 " N , 16 ° 15' 15.771 " E

FAKTA:

První písemná zmínka z roku 1445.

V obci se vyučovalo od roku 1819 avšak první školní budovu má obec od roku 1864.

Obrovský požár zachvátil obec v roce 1874.

**dle ČSÚ první písemná zmínka 1545*



(Obr. 8, 8b) kostel Božského Srdce Páně

Adresa

GPS 50 ° 23 ' 14.45 " N , 16 ° 15' 4.623 " E



1) kostel Božského Srdce Páně

■ Božanov ■

Studená voda

Ves tzv. lánového "ulicového typu". Zakladatelem obce byl lokátor Berthold. Podle něho tedy Berthelsdorf, dále pak Banzdorf → Barzdorf = Božanov.

WEB:	www.obecbozanov.cz
Počet obyvatel	339
GPS	50 ° 31 ' 34.786 " N , 16 ° 21' 51.782 " E

FAKTA:

První písemná zmínka z roku 1256.

Škola v obci byla vystavěna roku 1790.

Od roku 1850 je samostatnou obcí.

V letech 1913 a 1914 byla zavedena elektřina.



(Obr. 9) kostel sv. Maří Magdaleny

9) Kousek od místa původního dřevěného kostela postaveného v roce 1253 byl postaven současný barokní v letech 1735–1740. Zdejší hřbitovní gotická brána pochází ze 16. století.

Adresa	
GPS	50 ° 31 ' 39.465 " N , 16 ° 21' 53.161 " E



1) kostel sv. Maří Magdaleny

■ Broumov ■

Benešov – Olivětín – Rožmitál – Kolonie 5.května – Nové Město – Poříčí – Velká Ves



Třetí největší město Kladského pomezí. Nachází se na hranicích s Polskem v samém cípu stejně nazývaného „Broumovského výběžku“.

WEB:	www.broumov.net
Počet obyvatel	8191
GPS	50 ° 35 ' 7.216 " N , 16 ° 19' 56.935 " E

Adresa	<i>obec Benešov</i>
GPS	50° 36' 49.295" N , 16° 20' 50.856" E
Adresa	<i>obec Olivětín</i>
GPS	50° 36' 11.821" N , 16° 20' 1.405" E
Adresa	<i>obec Rožmitál</i>
GPS	50° 35' 54.997" N , 16° 22' 17.005" E

FAKTA:

Založení obce se odhaduje na rok 1171.

První písemná zmínka pochází z roku 1256.

Roku 1348 byl Broumov povýšen na město.

Roku 1757 Broumov zachvátil obrovský požár.

Praktické informace:

	Adresa	Smetanova 91	
	GPS	50° 34' 51.479" N, 16° 20' 2.745" E	
Ošetření	Adresa	třída Masaryka 30	
	GPS	50° 35' 15.156" N, 16° 19' 47.75" E	
Policie městská	Adresa	Komenského 275	
	GPS	50° 35' 18.172" N, 16° 19' 50.175" E	
Policie státní	Adresa	třída Masarykova 248	
	GPS	50° 35' 18.427" N, 16° 19' 44.791" E	
Parkoviště	Adresa	třída Masarykova	
	GPS	50° 35' 16.95" N, 16° 19' 53.7" E	
	Adresa	ul. Střelnická	
	GPS	50° 35' 7.302 " N, 16° 19' 46.463" E	
	Adresa	Mírové náměstí	
	GPS	50° 35' 12.445" N, 16° 19' 39.893" E	
	Adresa	ul. Smetanova	
	GPS	50° 34' 47.409" N, 16° 20' 3.291" E	
Bankomaty	ČSOB	Adresa	Branka 117
		GPS	50° 35' 6.271" N, 16° 20' 0.315" E
	GE	Adresa	Klášterní 3
		GPS	50° 35' 9.796" N, 16° 19' 57.821" E
	ČS	Adresa	Mírové náměstí 52
		GPS	50° 35' 9.276" N, 16° 19' 55.162" E
	KB	Adresa	Mírové náměstí 56
		GPS	50° 35' 8.933" N, 16° 19' 54.033" E
Pošta	Adresa	Stanislava Opočenského 72	
	GPS	50° 35' 11.119" N, 16° 19' 49.721" E	
Autobusové nádraží	Adresa		
	GPS	50° 34' 53.212" N, 16° 20' 18.151" E	
Vlakové nádraží	Adresa		
	GPS	50° 34' 50.487" N, 16° 20' 21.455" E	
Informační centrum	Adresa	Mírové náměstí 105	
	GPS	50° 35' 5.812" N, 16° 19' 55.115" E	
Infocentrum NEUMANN-REISEN	Adresa	Opočenského 70	
	GPS	50° 35' 11.707" N, 16° 19' 49.229" E	
Pošta	Adresa	třída Soukenická 64, Olivětín	
	GPS	50° 36' 6.616 " N, 16° 19' 57.9" E	
Vlaková zastávka	Adresa	ul. Slévárenská, Olivětín	
	GPS	50° 36' 28.827" N, 16° 19' 40.872" E	

Muzeum Broumovska

Založeno v roce 1945. První stálá expozice od roku 1948.

Umělecké předměty gotiky, renesance a baroka...

OTEVÍRACÍ DOBA:

Květen – září	8 – 12 13 – 17
Úterý – neděle	
*(rok 2011)	

Adresa

Klášterní 1

GPS

50° 35' 10.156" N, 16° 20' 3.120" E

Muzeum piva

Prohlídka pivovaru Broumov s možností ochutnávky.

Expozice historie pivovaru.

OTEVÍRACÍ DOBA:

Červenec – srpen	Po-Pá, 10 – 16 So-Ne, 10 – 18
Tel.: 602 642 672	
*(rok 2011)	

Adresa

Osvobození 55, Broumov – Olivětín

GPS

50° 36' 12.720" N, 16° 20' 4.966" E

Klášterní kostel sv. Vojtěcha

Původně v gotickém slohu. Nejstarší písemná zmínka pochází z roku 1357.

Roku 1684 zachvátil kostel požár. Poté v letech 1685–1688 následovala přestavba do barokního stylu.

Adresa

GPS

50° 35' 11.047" N, 16° 20' 1.671" E



(Obr. 10) Benediktínský klášter

*10) Zbudován na místě původní tvrze v polovině 14. století.
V letech 1559, 1564, 1684 došlo k požáru.*

Sídlo břevnovských opatů. Od roku 1950 byl využíván jako internační tábor (vězení). Od roku 1968–1990 zde působily sestry dominikánky. V roce 1999 zde byla nalezena kopie turínského plátna. Knihovna v tomto klášteře má 17. tis. svazků. Ve sklepeních lze navštívit expozici „vambereckých mumií“.

OTEVÍRACÍ DOBA:

Duben – říjen	Út-So, 9-11, 13-16 Ne, 10-11, 13-16
+420 491 521 286 , +420 724 210 335	
*(rok 2011)	

Adresa
GPS

Klášterní
50° 35' 11.047 " N , 16° 20 ' 1.671" E



(Obr. 11) kostel sv. Petra a Pavla

*11) První písemná zmínka o tomto kostelu pochází z roku 1258.
K barokní přestavbě došlo v letech 1679-1680.*

Adresa	Kostelní náměstí
GPS	50° 35' 7.493" N , 16° 19 ' 49.696 " E



(Obr. 12) špitální kostel sv. Ducha

12) Kostel pochází ze 14. století. Roku 1689 přestavěn.

Adresa	U Dolní brány
GPS	50° 35' 1.331" N , 16° 19 ' 44.92" E



(Obr. 13) kostel Panny Marie

13) Údajně postaven roku 1177.

První písemná zmínka o něm však pochází z roku 1383.

Po vypálení husity znovu postaven roku 1449.

Jedna z nejstarších dřevěných dochovaných staveb v Čechách.

V roce 2008 prohlášen národní kulturní památkou.

Adresa	Křinická / Smetanova
GPS	50° 34' 46.217 " N , 16° 19 ' 58.579 " E



(Obr. 14) kostel sv. Václava

14) Postaven kolem roku 1728. Předtím na tomto místě stál kostel protestantů.

Adresa	V Kopečku
GPS	50° 34' 59.775 " N , 16° 20 ' 3.513" E

Rožmitál- První písemná zmínka o vesnici, která je dnes součástí města Broumov pochází z roku 1359 (1406 dle ČSÚ). Nachází se zde lom na melyfar. Poprvé jmenován jako villa Rosenthal. www.rozmital.unas.cz

Benešov – První písemná zmínka z roku 1836.

Velká Ves – První písemná zmínka z roku 1256.

Olivětín – Zdejší pivovar založen v letech 1345-1348 s názvem Benediktínský pivovar. Tento název nesl do roku 1948. Do roku 1943 fungovaly v Broumově dva pivovary.

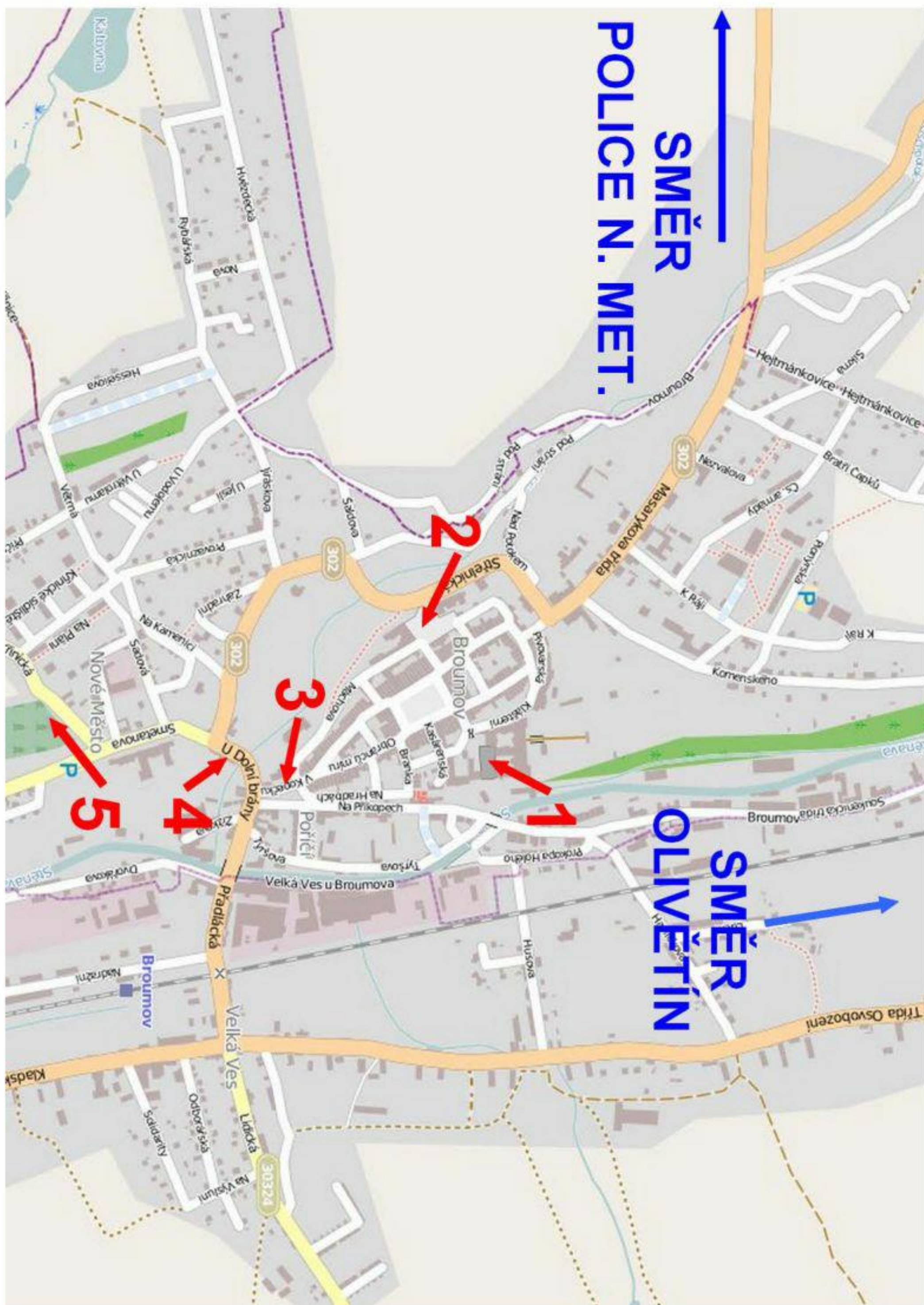
Tato publikace byla vydána ve spolupráci s firmou



SERVIS ČERNÝ, s.r.o.

elektro, kuchyňské linky a
zahradní technika za levné ceny

strana 332



- 1) klášter Broumov, 2) kostel sv. Petra a Pavla,
 3) kostel sv. Václava, 4) špitální kostel sv. Ducha,
 5) hřbitovní kostel Panny Marie

■ Brzice ■

Běluň – Komárov – Proruby – Žďár

Název osady Harcov pochází od slova „harcovati“.
Osada Žďár získala své jméno podle činnosti „ždáření lesů“. Proruby získaly své jméno dle místních hlubokých lesů, ve kterých pracovala většina obyvatel, kteří tento les „prorubávali“.

WEB:	www.brzice.cz
Počet obyvatel	207
GPS	50 ° 26 ' 36.708 " N , 15 ° 57' 33.73 " E

FAKTA:

První písemná zmínka pochází z roku 1422.

Roku 1829 bylo zahájeno vyučování v obci.

První školní budova postavena roku 1881.

Vyučovalo se zde do roku 1976.



*15) Postavena roku 1764
obětím moru. V roce 1929
dostavěna věžička.
Od roku 1991 má automatické
zvonění.*

(Obr. 15) kaple v obci Brzice

Adresa	
GPS	50° 26' 39.502 " N, 15 ° 57 ' 29.553 " E

Hřbitovní kaple Panny Marie

Postavena roku 1898 společně se založením hřbitova.

První písemná zmínka o osadě Běluň je z roku 1654.

Komárov byl poprvé zmíněn v roce 1565.

O osadě Proruby se poprvé píše v roce 1476.

Žďár se poprvé písemně zmiňuje v roce 1790.

Adresa	obec Běluň
GPS	50° 27' 21.256" N , 15° 56' 6.540" E
Adresa	obec Komárov
GPS	50° 28' 0.562" N , 15° 56' 58.447" E
Adresa	obec Proruby
GPS	50° 27' 53.576" N , 15° 57' 40.865" E
Adresa	obec Žďár
GPS	50° 25' 52.406" N , 15° 57' 27.056" E

■ Bukovice ■

WEB:	www.obecbukovice.cz
Počet obyvatel	367
GPS	50 ° 32 ' 57.777 " N , 16 ° 13' 39.532 " E

FAKTA:
Pravděpodobně založena kolem roku 1220.
První písemná zmínka je z roku 1406.
1877 se stala samostatnou obcí.
Roku 1954 došlo k připojení k Polici.
1960 oddělena a spojena s Hlavňovem.
V roce 1997 zasáhla obec povodeň.

▣ Černčice ▣

WEB:	www.cerncice.eu
Počet obyvatel	479
GPS	50 ° 20 ' 8.405 " N , 16 ° 6 ' 8.87 " E

Původní název snad Črnčice podle zakladatele obce jménem Črnec nebo Črnka.

FAKTA:

První písemná zmínka je z roku 1318.

V roce 1770 zavedeno číslování domů v obci.

Praktické informace:

Vlaková zastávka

Adresa

GPS

50° 20' 4.314" N, 16° 6' 20.309" E



(Obr. 16) kostel sv. Jakuba

*16) Postaven ve 14. století v gotickém slohu.
Později mnohokrát přestavěn do současné podoby.
V roce 1907 byla dostavěna věžička.*